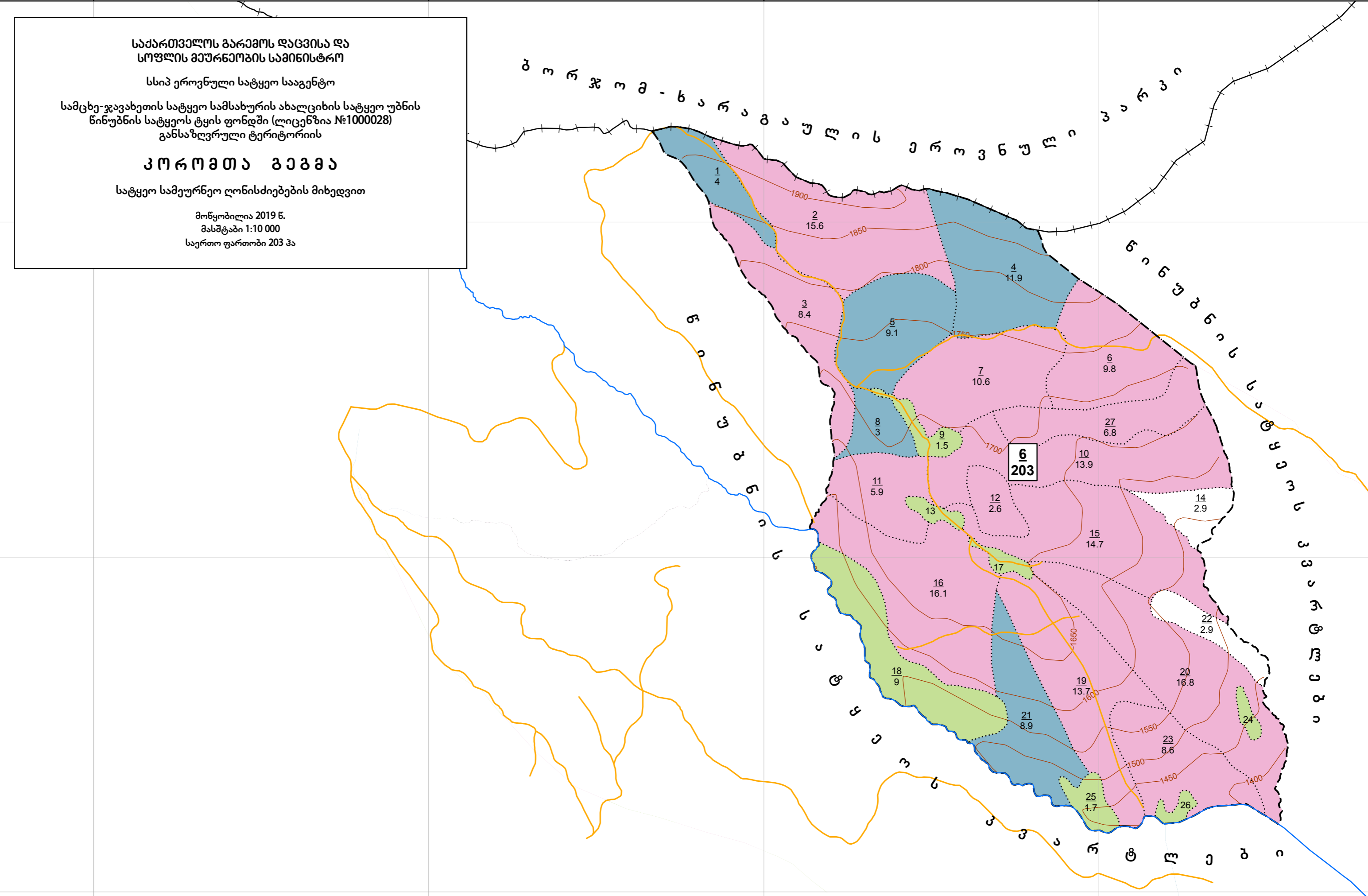


საქართველოს გარემოს დაცვისა და სოფლის მეურნეობის სამინისტრო
სსიპ ეროვნული სატყეო სააგენტო
სამცხე-ჯავახეთის სატყეო სამსახურის ახალციხის სატყეო უბნის
წინუბნის სატყეოს ტყის ფონდში (ლიცენზია №1000028)
განსაზღვრული ტერიტორიის
კორმთა გეგმა
სატყეო სამეურნეო ღონისძიებების მიხედვით
მონტაჟი 2019 წ.
შასტაბი 1:10 000
საერთო ფართობი 203 ჰა



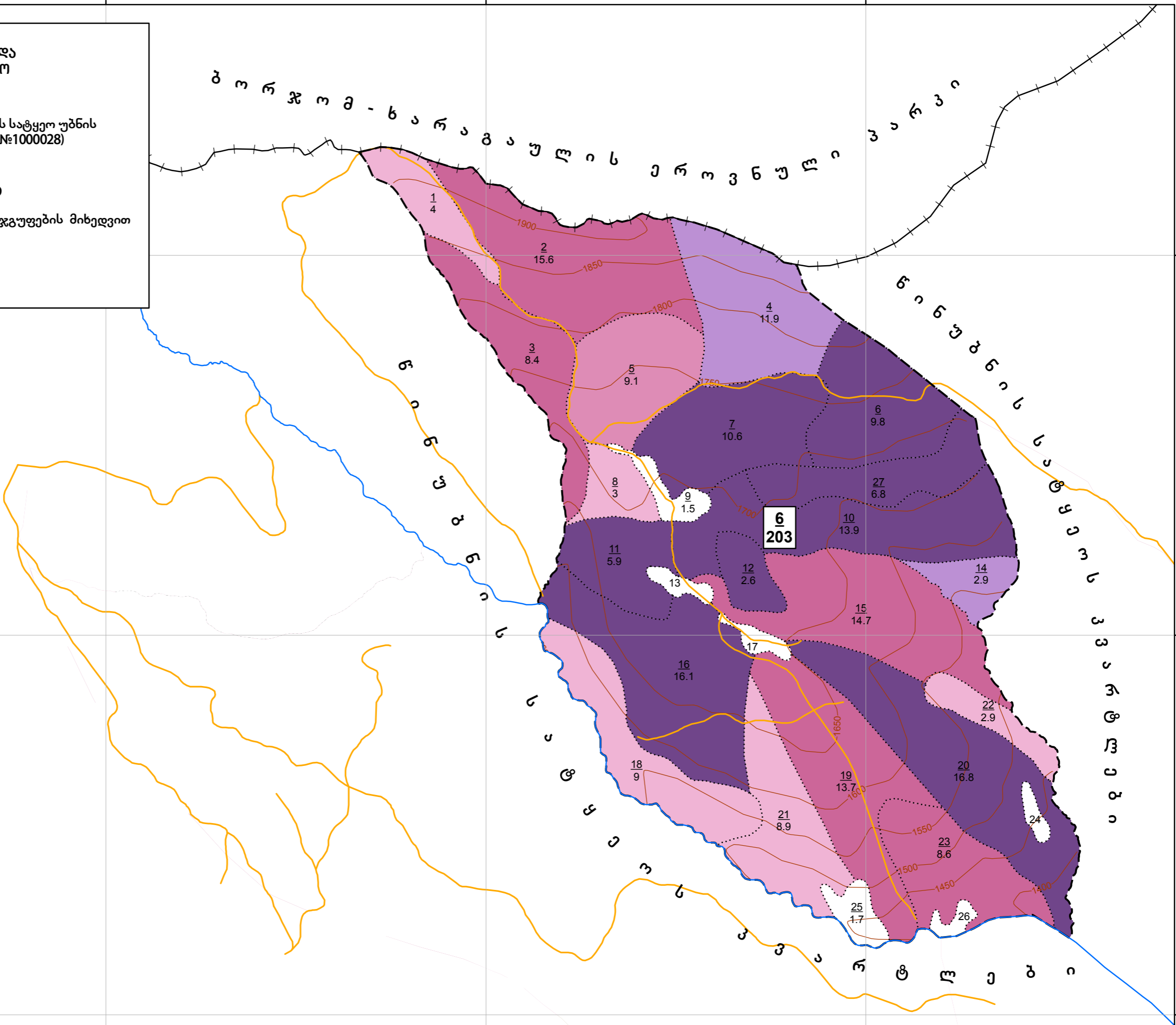
პირობითი აღნიშვნები

კოორდინატა სისტემა: WGS 1984 UTM Zone38N

საზღვრები				ტყის კულტურები	
სახელმწიფო	აპროპრიაციის	ფენიცი აპროპრიაციის	საკვლევითი	საზღვრული ზედა	საზღვრული ქვედა
საპროპრიაციო	კვარტლის	სატაძის	სხვა	საპროპრიაციო	საპროპრიაციო
სატყეო	იჯარით	დაცული	ფენიცი	საპროპრიაციო	საპროპრიაციო
სხვადასხვა ნიშნები					
ელექტრო-	ნავთობსადენი	გაზსადენი	წყალსადენი	არხები	
კაპიტალის	სატაძის	სანიშნის	დასახლებული	პირითი	გამსახი-
წინააღმდეგობის	უბნის	ფართობი	კუბი	ქვიშის	ლავის
კაპიტალის	სატაძის	სანიშნის	დასახლებული	პირითი	გამსახი-
წინააღმდეგობის	უბნის	ფართობი	კუბი	ქვიშის	ლავის
გზები					
რკინიგზა	საერთო	საპროპრიაციო	სანიშნის	დასახლებული	პირითი
რკინიგზა	საერთო	საპროპრიაციო	სანიშნის	დასახლებული	პირითი
დაპროექტებული სატყეო-სამეურნეო ღონისძიებები					
მთავარი სარგებლობის შრები			მეორეული შრები		
პირენიშა	მსადასახლებელი	გზ. აპროპრიაციის	ნავით	ბანათა	ბანათა
პირენიშა	მსადასახლებელი	გზ. აპროპრიაციის	ნავით	ბანათა	ბანათა
ტყის აღდგენითი საშუალებები					
ტყის კულტურები	რემონტის	გუნდის	გაბრუნების	გუნდის	გუნდის
ტყის კულტურები	რემონტის	გუნდის	გაბრუნების	გუნდის	გუნდის

შემსრულებელი:
ტექსტორი:
თ. დევდარიანი

საქართველოს გარემოს დაცვისა და
სოფლის მეურნეობის სამინისტრო
სსიპ ეროვნული სატყეო სააგენტო
სამცხე-ჯავახეთის სატყეო სამსახურის ახალციხის სატყეო უბნის
წინუბნის სატყეოს ტყის ფონდში (ლიცენზია №1000028)
განსაზღვრული ტერიტორიის
კორმთა ბებმა
გაბატონებული მერქნიანი სახეობებისა და ხნოვანების ჯგუფების მიხედვით
მონყობილია 2019 წ.
მასშტაბი 1:10 000
საერთო ფართობი 203 ჰა



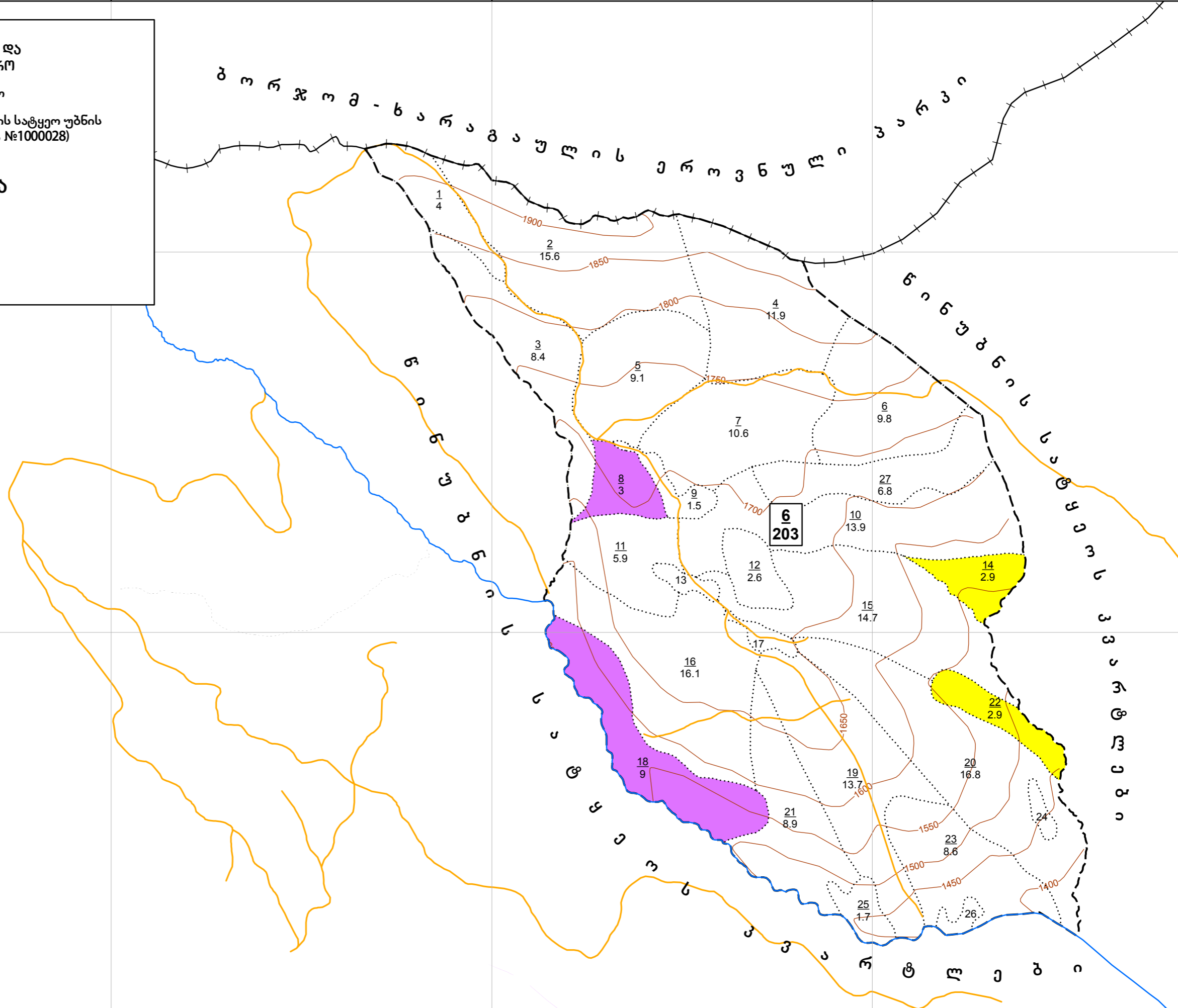
პირობითი აღნიშვნები

კოორდინატთა სისტემა: WGS 1984 UTM Zone38N

ტყის მერქნიანი სახეობები	ხნოვანების ჯგუფები				ტყის ფონდის მიწები				
	ახალგაზრდა	შუახნოვანი	მომწიფარი	მწიფე და უხინი	საძოვარი	სათიზი	ალუარი მდელში	სახნავი	
მუხა	[Color]	[Color]	[Color]	[Color]	ნააფი	[Symbol]	ნახანძარი	[Symbol]	
სოჭი	[Color]	[Color]	[Color]	[Color]	ველოპი	[Symbol]	დაღუპ. კორმე	[Symbol]	
ნაძვი	[Color]	[Color]	[Color]	[Color]	ქაოპი	[Symbol]	ქვიშა	[Symbol]	
ვერსვი	[Color]	[Color]	[Color]	[Color]	ხევი, მდინარის კალაუტი	[Symbol]	კლდე	[Symbol]	
სხვადასხვა ნაგებობები				ტყის კულტურები	სანივები	[Symbol]	ბაღი, ვენახი	[Symbol]	
მოსახლეობა	[Symbol]	[Symbol]	[Symbol]	[Symbol]	საბურველ შუქრული	[Symbol]	გაბიჭვებული ფერდობი	[Symbol]	
ისტორიული ძეგლები	[Symbol]	[Symbol]	[Symbol]	[Symbol]	საბურველ შუქრული	[Symbol]	კარიერი	[Symbol]	
სხვადასხვა ნაგებობები									
სახელმწიფო	ავტონომიური რესპუბლიკის	მუნიციპალიტეტის	საკვლავი რეზერვატის	საქვემო	იჯარით გადაცემული ფართობები	დაცული ტერიტორიების	გვანა ზონის ტყეების		
საკურორტო ტყეების	კვარტლის	სატაძის	სხვა მიწების	სხვადასხვა ნაგებობები					
				ელექტრო-გადაცემის	ნავთობსადენი	გაზსადენი	წყალსადენი	არხები	
რაიონიზაცია	საერთო საგარეო სასაზღვაო	ტყის საბუნებრივი ცენტრალური	მუდმივი პილიკაბი	გვირაბი	კვარტლის ნომერი და ფართობი კა.	სატაძის ნომერი და ფართობი კა.	სანივურო ფართობი	დასახლებული პუნქტი	პირიფორმალური
[Symbol]	[Symbol]	[Symbol]	[Symbol]	[Symbol]	[Symbol]	[Symbol]	[Symbol]	[Symbol]	[Symbol]

შემსრულებელი:
ტაქსატორი:
თ. დევდარიანი

საქართველოს გარემოს დაცვისა და სოფლის მეურნეობის სამინისტრო
 სსიპ ეროვნული სატყეო სააგენტო
 სამცხე-ჯავახეთის სატყეო სამსახურის ახალციხის სატყეო უბნის
 ნინუბნის სატყეოს ტყის ფონდში (ლიცენზია №1000028)
 განსაზღვრული ტერიტორიის
კორმთა გეგმა
 ზონირების მიხედვით
 მონტაჟი 2019 წ.
 შასტაბი 1:10 000
 საერთო ფართობი 203 ჰა



განსაკუთრებული ფუნქციური დანიშნულების უბნები
 335 გრადუსი და მეტი დაქანების ფერდობებზე მდებარე ტყის უბნები
 დაბალი სიხშირის (<0.5) კორომები ცუდი განახლებით

პირობითი აღნიშვნები

კოორდინატა სისტემა: WGS 1984 UTM Zone38N

ტყის კულტურები		საზღვრები			
საუარველ შიპარული	საუარველ შიპარავი	საუარველ შიპარული	საუარველ შიპარავი	საუარველ შიპარული	საუარველ შიპარავი
ტყის ფონდის მიწები		საუარველ შიპარული	საუარველ შიპარავი	საუარველ შიპარული	საუარველ შიპარავი
საშუაში	სათიბი	საუარველ შიპარული	საუარველ შიპარავი	საუარველ შიპარული	საუარველ შიპარავი
ალუარში ფიქსი	სახეობი	საუარველ შიპარული	საუარველ შიპარავი	საუარველ შიპარული	საუარველ შიპარავი
ნააზი	ნაბანარელი ფაღა. შიპარული	საუარველ შიპარული	საუარველ შიპარავი	საუარველ შიპარული	საუარველ შიპარავი
ველუბი	ქიზა	საუარველ შიპარული	საუარველ შიპარავი	საუარველ შიპარული	საუარველ შიპარავი
ჭაობი	კლდე	საუარველ შიპარული	საუარველ შიპარავი	საუარველ შიპარული	საუარველ შიპარავი
ხევი	ბაღი, ვიწახი	საუარველ შიპარული	საუარველ შიპარავი	საუარველ შიპარული	საუარველ შიპარავი
სანიბა	გაქვიშვითი ფიქსი	საუარველ შიპარული	საუარველ შიპარავი	საუარველ შიპარული	საუარველ შიპარავი
ჩაუწილული, მუხი	კარიბი	საუარველ შიპარული	საუარველ შიპარავი	საუარველ შიპარული	საუარველ შიპარავი
ფონდები, ნააღი, ტა	ნაარვი	საუარველ შიპარული	საუარველ შიპარავი	საუარველ შიპარული	საუარველ შიპარავი
სხვადასხვა ნაგებობები		საუარველ შიპარული	საუარველ შიპარავი	საუარველ შიპარული	საუარველ შიპარავი
აღი, შიპარული	საუარველ შიპარული	საუარველ შიპარული	საუარველ შიპარავი	საუარველ შიპარული	საუარველ შიპარავი
ოსტონილი კომპი	საუარველ შიპარული	საუარველ შიპარული	საუარველ შიპარავი	საუარველ შიპარული	საუარველ შიპარავი
სააღი	საუარველ შიპარული	საუარველ შიპარული	საუარველ შიპარავი	საუარველ შიპარული	საუარველ შიპარავი
	კარიბი	საუარველ შიპარული	საუარველ შიპარავი	საუარველ შიპარული	საუარველ შიპარავი

შემსრულებელი:
ტექსატორი:
თ. დევდარიანი